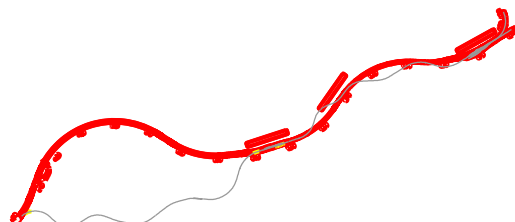




Jiná ověření:

Paré:

Orientační schéma:




Razítko oprávněné osoby:


Podpis:

Datum:

Revize:	Datum:	Popis:	Kontroloval:
000	30.6.2022	Definitivní odevzdání dokumentace	Mgr. Gabriela Růžicková

Stavebník/Investor:	Správa železnic, státní organizace		SPRÁVA ŽELEZNIC
Adresa:	Dlážděná 1003/7, 110 00 Praha 1		
Zástupce investora:	Stavební správa východ		
Adresa:	Nerudova 773/1, 779 00 Olomouc		

Zhotovitel díla:	Společnost SUBO-AFRY pro aktualizaci DÚR Brno-Přerov, 3.stavba		SUDOP BRNO
Adresa:	Kounicova 688/26, 611 36 Brno		
Kontakt:	T: +420 972 6258 04 E: sudop@sudop-brno.cz		

Zhotovitel objektu:	SUDOP BRNO, spol. s r.o.		SUDOP BRNO
Adresa:	Kounicova 26, 611 36 Brno		
Kontakt:	T: +420 972 625 804 E: sudop@sudop-brno.cz		

Hlavní projektant (HIP):	Ing. Radomír Hanák	Specialista:	Ing. Dalibor Vostal
--------------------------	--------------------	--------------	---------------------

Název stavby/akce:	Modernizace trati Brno - Přerov, 3. stavba Vyškov - Nezamyslice		Označení investora:	S621500588
			Označení zhotovitele:	21061-01-0822
Název části:	Vliv stavby na životní prostředí		Označení části:	B.6
Název objektu/dílčí části:	Objekty památkového zájmu a archeologické nálezy		Označení objektu/komplexu:	B.6.9
Název přílohy:	-		Číslo přílohy:	-
Název dílčí části přílohy:	-			
Odpovědný projektant:	Zpracovatel přílohy:	Měřítko: -	Stupeň dokumentace: DÚR	
Ing. Petra Gottwaldová	Ing. Petra Gottwaldová	Formáty: -		
Kraj: Jihomoravský, Olomoucký	Katastrální území: viz textová část	TUDU: viz textová část	Smluvní datum zpracování: 30.8.2021	

Označení investora: S	Stupeň dokumentace: 6	Část: 2	Objekt: 1	Podobjekt: 5	Příloha: 0	Revize: 0
0	0	0	5	8	8	8
-	D	Ú	R	X	-	B
6	9	X	X	-	X	X
X	X	X	X	X	X	X
X	X	X	X	X	X	X
-	X	X	-	X	X	-
X	-	0	0	0	-	0
0	0	0	0	0	0	0

Modernizace trati Brno – Přerov

3. stavba Vyškov – Nezamyslice

Průzkum památkového fondu v trase navrhované trati

Objednatel: SUDOP BRNO, spol. s r. o., Kounicova 26, 611 36 Brno

Zak. č. 1815-01-1109

Vypracovala: Ing. arch. Stanislava Wewiorová, tř. kpt. Jaroše 21, Brno

Zak. č. zpracovatele: 27/2008

Datum: 02/2009

Upravila: Ing. Jana Janská 11/2018

Modernizace trati Brno – Přerov
3. stavba Vyškov – Nezamyslice

Archeologické lokality

Předkládaná část projektové dokumentace je zpracována jako součást dokumentace pro územní řízení stavby „Modernizace trati Brno – Přerov, 3. stavba Vyškov – Nezamyslice“. Vychází z dokumentace zpracované v roce 2009 pro stavbu „Modernizace trati Brno – Přerov, I. etapa Blažovice – Nezamyslice“ (SUDOP BRNO, s.r.o., 9/2009).

Modernizace železniční trati je plánována na k.ú. Vyškov, Křižanovice u Vyškova, Heroltice, Hoštice, Ivanovice na Hané, Chvalkovice na Hané, Dřevnovice a Nezamyslice nad Hanou.

Archeologické památky (to znamená archeologické nálezy ve smyslu zákona č. 20/1987 Sb. v platném znění) jsou stopami lidské existence a aktivit a jsou rozmístěné po celém teritoriu našeho státu tak, jak bylo toto území postupně a opakovaně osídlováno. Jsou součástí historického utváření kulturní krajiny a tvoří široké spektrum pod současným terénem ukrytých pozůstatků zaniklých sídelních aglomerací, jednotlivých sídlišť, pohřebišť, kulturních vrstev a jednotlivých movitých nálezů. Jako takové jsou nezanedbatelnou součástí památkového fondu a vzhledem ke své latentní podobě se stávají nejohroženější kategorií.

Všechny uvedené k.ú. lze na základě dosavadních znalostí (provedených záchranných archeologických výzkumů, povrchové a letecké prospekce, ojedinělých nálezů) charakterizovat jako území s archeologickými nálezy ve smyslu § 22 zák. č. 20/1987 Sb. v platném znění.

Z hlediska sídelní geografie náleží území dotčené stavbou k tzv. starému sídelnímu území, které bylo vzhledem k příznivým geomorfologickým a klimatickým podmínkám téměř kontinuálně osídlováno již od starší doby kamenné.

Nemovité kulturní archeologické památky se v trase (ani v nejbližším okolí) nevyskytují.

Charakteristika katastrálních území, doposud lokalizované nálezy a lokality v trase a nejbližším okolí železniční tratě

1. k.ú. Vyškov

Z k. ú. je doposud jednotlivými nálezy i lokalitami doloženo téměř kontinuální osídlení různých kultur od starší doby kamenné do novověku

lokalita v koridoru železnice

číslo lokality 9 (poloha „*Nechanické pole před vodou*“, jihovýchodní svah na pravém břehu Marchanického potoka) – nálezy doloženo osídlení od paleolitu do doby hradištní

2. k.ú. Křižanovice u Vyškova

Z k.ú. je doposud doloženo osídlení období neolitu a eneolitu, vrcholně středověké je jádro obce – první zmínka k r. 1269.

lokalita v koridoru železnice

číslo lokality 10 (nad silnicí Vyškov – Ivanovice na Hané, jižní svah nad říčkou Haná) sídliště a pohřebiště období neolitu a eneolitu

3. k.ú. Heroltice

Z k.ú. je doposud doloženo především osídlení různých kultur období eneolitu, vrcholně středověké je jádro obce – první zmínka k r. 1281.

4. k.ú. Hoštice

Z k.ú. je doposud nálezy doloženo především osídlení starší doby kamenné (neolit a neolit), vrcholně středověké je jádro obce - první písemná zmínka o obci je k r. 1398.

5. k.ú. Ivanovice na Hané

Z k.ú. je doposud doloženo osídlení různých kultur od období pravěku do vrcholného středověku (sídliště a pohřebiště neolitu, neolitu, doby bronzové a halštatské, laténské, raného a vrcholného středověku), první písemná zmínka k r. 1302

lokality v koridoru železnice:

číslo lokality 11 (rozhraní katastru Hoštice a Ivanovice na Hané, jihovýchodní svah západně od obce) – nálezy z období raného středověku

číslo lokality 12 (poloha „*Nad štrekou*“, jihovýchodní svah) doklady pohřebiště mladší doby bronzové

číslo lokality 13 (poloha „*Panská pole*“, mezi železniční tratí a Pustiměřským potokem) ojedinělé nálezy doby římské

6. k.ú. Chvalkovice na Hané

Z k.ú. je doposud nálezy doloženo především osídlení starší doby bronzové, ojedinělé nálezy doby římské, vrcholně středověké je jádro obce - první písemná zmínka o obci je k r. 1355.

lokality v koridoru železnice

číslo lokality 14 (poloha „*U strážního domku*“, nad železniční tratí) nález kostrového hrobu ze starší doby bronzové

číslo lokality 15 (poloha „*Hamrový kopec*“, Z svah mezi Chvalkovickým potokem - levý břeh a železniční tratí Vyškov - Nezamyslice, na sever od obce) ojedinělé nálezy doby římské

7. k.ú. Dřevnovice

Z k.ú. je doposud nálezy doloženo především osídlení starší doby kamenné (různé kultury období neolitu a neolitu), vrcholně středověké je jádro obce.

lokality v koridoru železnice

číslo lokality 16 (severozápadní okraj obce) ojedinělé nálezy starší doby kamenné – sídliště období neolitu

8. k.ú. Nezamyslice nad Hanou

Z k.ú. je doposud nálezy doloženo především osídlení starší doby kamenné (různé kultury období neolitu a neolitu), doby bronzové, vrcholně středověké je jádro obce..

lokality v koridoru železnice

číslo lokality 17 (svah nad říčkou Haná) ojedinělými nálezy doloženo sídliště období neolitu

číslo lokality 18 na k.ú. Víceměřice (po obou stranách potoka Brdečka) polykulturní sídliště – osídlení různých kultur období neolitu, neolitu, doby bronzové a halštatské

Z výše uvedeného výčtu jednoznačně vyplývá, že při realizaci modernizace železniční trati budou terénními pracemi zasaženy známé archeologické lokality. Jejich lokalizace a především rozsah je orientační, na základě současného stavu poznání nelze provést jejich přesné prostorové vymezení.

Vzhledem k intenzitě osídlení dotčeného prostoru je vysoce pravděpodobná i možnost narušení doposud neznámých lokalit.

Opatření ke snížení a kompenzaci nepříznivých vlivů a ztrát způsobených narušením a zničením archeologických lokalit a nálezů v souvislosti s realizací stavby vyplývají z ustanovení zákona č. 20/87 Sb. v platném znění – již od doby přípravy stavby je investor povinen oznámit tento záměr Archeologickému ústavu AV ČR a umožnit jemu nebo jiné oprávněné organizaci provedení záchranného archeologického výzkumu v celé trase plánované stavby. Povinností investora je uzavřít s oprávněnou organizací dohodu o podmínkách provedení archeologického výzkumu.

Modernizace trati Brno - Přerov

3. stavba Vyškov – Nezamyslice

Kulturní památky

Plánovaná modernizace trati Brno – Přerov prochází katastrálními územími obcí Vyškov, Křižanovice u Vyškova, Heroltice, Hoštice, Ivanovice na Hané, Chvalkovice na Hané, Dřevnovice a Nezamyslice nad Hanou.

V uvedených obcích se nachází řada kulturních památek, plánovaná trasa trati se jich však nedotýká.

Ve vzdálenosti do 100 m od drážního tělesa se nacházejí pouze jeden objekt zapsaný do státního seznamu kulturních památek, který by mohl být výstavbou zasažen:

Kulturní památka ev. číslo 19315/7- 5528 – boží muka na severním okraji obce Dřevnovice



V trase stávající železniční trati se však nacházejí drážní objekty, které si pro své kulturně historické hodnoty a stavebně–technické provedení zasluhují ochranu, proto jsou připravovány podklady pro jejich návrh zapsání do státního seznamu nemovitých kulturních památek. Jsou to:

Železniční viadukt přes komunikaci v Chvalkovicích na Hané



Dále jsou připravovány podklady pro návrh zápisu objektu božích muk v Křižanovicích u Vyškova:

Boží muka u přejezdu komunikace do Topolan přes železniční trať.



U obce Dřevnovice se nachází cholerový hřbitov a pamětní kříž, které sice nejsou evidovány v seznamu kulturních památek, ale jsou obcí opravovány a udržovány jako pietní místo, proto si zaslouží ochranu.

Ze stránek farnosti Nezamyslice:

„Dřevnovice se mohou chlubit zvláštností. V polní trati "Hláska" byli v r. 1831

pohřbeni zemřelí vesničané, které zahubila řádící cholera. Na tomto místě byl později vztyčen pamětní kříž a kolem něj, na náklady obce, nedávno vytvořen miniaturní

"cholerový" hřbitov.“